





**Муниципальное бюджетное общеобразовательное учреждение
«Малоимышская средняя общеобразовательная школа»**

<p>«Рассмотрено»: на заседании методического совета МБОУ «Малоимышская СОШ» Протокол №6 от 04.06.2022г. председатель МС:  Винтер Н.А.</p>	<p>«Согласовано»: Заместитель директора по учебно- воспитательной работе Ильина С.Н.  04.06.2022г.</p>	<p>«Утверждаю»: Директор МБОУ «Малоимышская СОШ» Помогаев М.А.  Пр.№ 158 от 06.06.2022г.</p> 
--	--	---

**Рабочая программа учебного предмета
«География»
8 класс.**

Составитель: учитель географии
Соколов Е.В.

с. Малый Имыш.
2022г.

Пояснительная записка

Рабочая программа учебного предмета «География», 8 класс, составлена с использованием нормативно-правовой базы:

- Закон «Об образовании в Российской Федерации» (от 29.12.2012 г. № 273 –ФЗ);
- Федеральный государственный образовательный стандарт среднего общего образования, утвержденный приказом Министерства образования и науки Российской Федерации от 17.15.2012 № 413 (в ред. приказов Минобрнауки России от 29.12.2014 N 1645, от 31.12.2015 N 1578, от 29.06.2017 N 613, пр. Минпросвещения России от 24.09.2020 N 519, от 11.12.2020 N 712).);
- Примерная основная образовательная программа среднего общего образования, (одобрена решением федерального учебно-методического объединения по общему образованию, пр. от 28 июня 2016 г. № 2/16 -з);
- Письмо департамента государственной политики в сфере общего образования от 28 октября 2015 г. № 08-1786 «О рабочих программах учебных предметов.»
- Устав МБОУ «Малоимышская СОШ»;
- Основная образовательная программа среднего общего образования МБОУ «Малоимышская СОШ», (утв. пр. от 28.08.2020 г.№ 240);
- Положение о рабочей программе муниципального бюджетного общеобразовательного учреждения «Малоимышская средняя общеобразовательная школа»;
- География. Сборник примерных рабочих программ. Предметные линии «Полярная звезда». 5 – 11 классы. В.П. Максаковского. 10 – 11 классы. Базовый уровень: учеб.пособие для общеобразоват. организаций / [А. И. Алексеев и др.]. – 2-е изд., перераб. – М.: Просвещение, 2019.

Примерная программа по географии для 8 класса основной школы составлена на основе Фундаментального ядра содержания общего образования и требований к результатам основного общего образования, представленных в федеральном государственном образовательном стандарте общего образования второго поколения и авторской программы под редакцией А.И.Алексеев, В.В.Николина, Е.К.Липкина, С.И.Болысов, Г.Ю.Кузнецова. «Просвещение» Москва 2019

Рабочая программа ориентирована на учебник География 8 класс Автор учебника: А.И. Алексеев, В.В.Николина, Е.К.Липкина, С.И.Болысов, А.С.Фетисова, Г.Ю.Кузнецова. Предметная линия учебников «Полярная звезда» М.: Просвещение, 2020

География в основной школе изучается с 5 по 9 класс. Общее число учебных часов за пять лет обучения — 280, из них 35 часов (1 час в неделю) в 5 и 6 классах и по 70 часов (2 часа в неделю) в 7, 8 и 9 классах.

Главная цель данного курса — формирование целостного представления об особенностях природы, населения, хозяйства нашей Родины, о месте России в современном мире, воспитание гражданственности и патриотизма учащихся, уважения к истории и культуре своей страны и населяющих ее народов, выработка умений и навыков адаптации и социально-ответственного поведения в российском пространстве; развитие географического мышления.

Основные задачи курса:

- сформировать географический образ своей страны в ее многообразии и целостности на основе комплексного подхода и показа взаимодействия основных компонентов: природы, населения, хозяйства;
- сформировать представление о России как целостном географическом регионе и одновременно как о субъекте мирового (глобального) географического пространства, в котором динамически развиваются как общепланетарные, так и специфические региональные процессы и явления;
- показать большое практическое значение географического изучения взаимосвязей природных, экономических, социальных, демографических, этнокультурных, геоэкологических явлений и процессов в нашей стране, а также географических аспектов важнейших современных социально-экономических проблем России, и ее регионов;
- Вооружить школьников необходимыми практическими умениями и навыками самостоятельной работы с различными источниками географической информации как классическими (картами, статистическими материалами и др.) так и современными (компьютерными), а также умениями прогностическими, природоохранными и поведенческими;
- Сформировать знания о родной стране и подвести их к пониманию своего места в стране и в мире, с одной стороны, целостным, а с другой - территориально дифференцированным, разнообразным.
- Подготовить обучающихся к ориентации в российском пространстве, к умению адаптироваться к окружающей среде (не только природной, но еще в большей степени — к экономической, социальной и культурной).

При составлении программы учтены индивидуальные особенности обучающихся: высокий, средний и низкий уровень возможностей изучения предмета, а также работа с детьми ОВЗ и одаренными детьми. Поэтому и предполагаются разные виды работы на уроке, а также уделяется особое внимание индивидуальной работе с обучающимися.

Направление работы с одаренными учащимися:

- Подготовка к олимпиадам;
- Участие в научно-практических конференциях различных уровней.

План подготовки к участию в олимпиадах.

Цель:

1. Повышение мотивации учащейся к изучению географии.
2. Этапы работы по подготовке к олимпиаде по географии.
3. Повторение и изучение основных разделов по географии.
4. Участие в олимпиадах.

План подготовки к участию в научно-практических конференциях.

Цель работы – войти в число победителей и призёров

Задачи:

1. Выбрать тему исследовательского проекта.

2. Написать исследовательскую работу.
3. Оформление теоретической основы проекта.
4. Практическое выполнение проекта.
5. Подготовка к защите проекта.

Программа обеспечивает формирования личностных метапредметных и предметных результатов.

Предметными результатами освоения курса географии 8 класса являются:

1. Формирование представлений о географических знаниях и их необходимости для решения современных практических задач своей страны, в том числе задачи охраны окружающей среды и рационального природопользования;
2. Формирование навыков использования территориального подхода как основы географического мышления для осознания своего места в целостном, многообразном и быстро изменяющемся мире и адекватной ориентации в нём;
3. Формирование представлений и основополагающих теоретических знаний о географии России, об основных этапах её географического освоения, особенностях природы, жизни, культуры и хозяйственной деятельности людей, экологических проблемах страны;
4. Овладение элементарными практическими умениями использования приборов и инструментов для определения количественных и качественных характеристик компонентов географической среды, в том числе её экологических параметров;
5. Овладение основами картографической грамотности и использования географической карты как одного из языков международного общения;
6. Овладение основными навыками нахождения, использования и презентации географической информации;
7. Формирование умений и навыков использования разнообразных географических знаний в повседневной жизни для объяснения и оценки различных явлений и процессов, самостоятельного оценивания уровня безопасности окружающей среды, адаптации к условиям территории проживания;
8. Создание основы для формирования интереса к дальнейшему расширению и ступени среднего полного образования, а в дальнейшем и в качестве сферы своей профессиональной деятельности.

Личностные результаты:

- умение управлять познавательной деятельностью;
- готовность и способность к образованию, в том числе к самообразованию на протяжении всей жизни; сознательное отношение к непрерывному образованию как условию успешной профессиональной и общественной деятельности;
- умение сотрудничать со взрослыми, сверстниками, детьми младшего возраста в образовательной, учебно -исследовательской проектной и других видах деятельности;
- сформированность мировоззрения, соответствующего современному уровню развития науки, осознание значимости науки владения достоверной информацией о передовых достижениях и открытиях мировой и отечественной науки, заинтересованность в научных знаниях об устройстве мира и общества; готовность к научно-техническому творчеству%;
- чувство гордости за российскую физическую науку, гуманизм;
- положительное отношение к труду, целеустремленность;
- экологическая культура, бережное отношение к родной земле, природным богатством России и мира, понимание ответственности за состояние природных ресурсов и разумное природопользование.

Метапредметные результаты

При изучении учебного предмета обучающиеся усовершенствуют приобретенные на первом уровне навыки работы с информацией и пополнят их. Они смогут работать с текстами, преобразовывать и интерпретировать содержащуюся в них информацию, в том числе:

-систематизировать, сопоставлять, анализировать, обобщать и интерпретировать информацию, содержащуюся в готовых информационных объектах;

-выделять главную и избыточную информацию, выполнять смысловое свертывание выделенных фактов, мыслей; представлять информацию в сжатой словесной форме (в виде плана или тезисов) и в наглядно-символической форме (в виде таблиц, графических схем и диаграмм, карт понятий — концептуальных диаграмм, опорных конспектов);

-заполнять и дополнять таблицы, схемы, диаграммы, тексты.

Обучающиеся приобретут опыт проектной деятельности, разовьют способность к поиску нескольких вариантов решений, к поиску нестандартных решений, поиску и осуществлению наиболее приемлемого решения.

Регулятивные УУД

1. Умение самостоятельно определять цели обучения, ставить и формулировать новые задачи в учебе и познавательной деятельности, развивать мотивы и интересы своей познавательной деятельности. Обучающийся сможет:

-анализировать существующие и планировать будущие образовательные результаты;

-идентифицировать собственные проблемы и определять главную проблему;

-выдвигать версии решения проблемы, формулировать гипотезы, предвосхищать конечный результат;

-ставить цель деятельности на основе определенной проблемы и существующих возможностей;

-формулировать учебные задачи как шаги достижения поставленной цели деятельности;

-обосновывать целевые ориентиры и приоритеты ссылками на ценности, указывая и обосновывая логическую последовательность шагов.

2. Умение самостоятельно планировать пути достижения целей, в том числе альтернативные, осознанно выбирать наиболее эффективные способы решения учебных и познавательных задач. Обучающийся сможет:

-определять необходимые действие(я) в соответствии с учебной и познавательной задачей и составлять алгоритм их выполнения;

-обосновывать и осуществлять выбор наиболее эффективных способов решения учебных и познавательных задач;

-определять/находить, в том числе из предложенных вариантов, условия для выполнения учебной и познавательной задачи;

-выстраивать жизненные планы на краткосрочное будущее (заявлять целевые ориентиры, ставить адекватные им задачи и предлагать действия, указывая и обосновывая логическую последовательность шагов);

-выбирать из предложенных вариантов и самостоятельно искать средства/ресурсы для решения задачи/достижения цели;

- составлять план решения проблемы (выполнения проекта, проведения исследования);
- определять потенциальные затруднения при решении учебной и познавательной задачи и находить средства для их устранения;
- описывать свой опыт, оформляя его для передачи другим людям в виде технологии решения практических задач определенного класса;
- планировать и корректировать свою индивидуальную образовательную траекторию.

3. Умение соотносить свои действия с планируемыми результатами, осуществлять контроль своей деятельности в процессе достижения результата, определять способы действий в рамках предложенных условий и требований, корректировать свои действия в соответствии с изменяющейся ситуацией. Обучающийся сможет:

- определять совместно с педагогом и сверстниками критерии планируемых результатов и критерии оценки своей учебной деятельности;
- систематизировать (в том числе выбирать приоритетные) критерии планируемых результатов и оценки своей деятельности;
- отбирать инструменты для оценивания своей деятельности, осуществлять самоконтроль своей деятельности в рамках предложенных условий и требований;
- оценивать свою деятельность, аргументируя причины достижения или отсутствия планируемого результата;
- находить достаточные средства для выполнения учебных действий в изменяющейся ситуации и/или при отсутствии планируемого результата;
- работая по своему плану, вносить коррективы в текущую деятельность на основе анализа изменений ситуации для получения запланированных характеристик продукта/результата;
- устанавливать связь между полученными характеристиками продукта и характеристиками процесса деятельности и по завершении деятельности предлагать изменение характеристик процесса для получения улучшенных характеристик продукта;
- сверять свои действия с целью и, при необходимости, исправлять ошибки самостоятельно.

4. Умение оценивать правильность выполнения учебной задачи, собственные возможности ее решения. Обучающийся сможет:

- определять критерии правильности (корректности) выполнения учебной задачи;
- анализировать и обосновывать применение соответствующего инструментария для выполнения учебной задачи;
- свободно пользоваться выработанными критериями оценки и самооценки, исходя из цели и имеющихся средств, различая результат и способы действий;
- оценивать продукт своей деятельности по заданным и/или самостоятельно определенным критериям в соответствии с целью деятельности;
- обосновывать достижимость цели выбранным способом на основе оценки своих внутренних ресурсов и доступных внешних ресурсов;
- фиксировать и анализировать динамику собственных образовательных результатов.

5. Владение основами самоконтроля, самооценки, принятия решений и осуществления осознанного выбора в учебной и познавательной.

Обучающийся сможет:

- наблюдать и анализировать собственную учебную и познавательную деятельность и деятельность других обучающихся в процессе взаимопроверки;
- соотносить реальные и планируемые результаты индивидуальной образовательной деятельности и делать выводы;
- принимать решение в учебной ситуации и нести за него ответственность;
- самостоятельно определять причины своего успеха или неуспеха и находить способы выхода из ситуации неуспеха;
- ретроспективно определять, какие действия по решению учебной задачи или параметры этих действий привели к получению имеющегося продукта учебной деятельности;
- демонстрировать приемы регуляции психофизиологических/ эмоциональных состояний для достижения эффекта успокоения (устранения эмоциональной напряженности), эффекта восстановления (ослабления проявлений утомления), эффекта активизации (повышения психофизиологической реактивности).

Познавательные УУД

6. Умение определять понятия, создавать обобщения, устанавливать аналогии, классифицировать, самостоятельно выбирать основания и критерии для классификации, устанавливать причинно-следственные связи, строить логическое рассуждение, умозаключение (индуктивное, дедуктивное, по аналогии) и делать выводы. Обучающийся сможет:

- подбирать слова, соподчиненные ключевому слову, определяющие его признаки и свойства;
- выстраивать логическую цепочку, состоящую из ключевого слова и соподчиненных ему слов;
- выделять общий признак двух или нескольких предметов или явлений и объяснять их сходство;
- объединять предметы и явления в группы по определенным признакам, сравнивать, классифицировать и обобщать факты и явления;
- выделять явление из общего ряда других явлений;
- определять обстоятельства, которые предшествовали возникновению связи между явлениями, из этих обстоятельств выделять определяющие, способные быть причиной данного явления, выявлять причины и следствия явлений;
- строить рассуждение от общих закономерностей к частным явлениям и от частных явлений к общим закономерностям;
- строить рассуждение на основе сравнения предметов и явлений, выделяя при этом общие признаки;
- излагать полученную информацию, интерпретируя ее в контексте решаемой задачи;
- самостоятельно указывать на информацию, нуждающуюся в проверке, предлагать и применять способ проверки достоверности информации;
- вербализовать эмоциональное впечатление, оказанное на него источником;
- объяснять явления, процессы, связи и отношения, выявляемые в ходе познавательной и исследовательской деятельности (приводить объяснение с изменением формы представления; объяснять, детализируя или обобщая; объяснять с заданной точки

зрения);

-выявлять и называть причины события, явления, в том числе возможные / наиболее вероятные причины, возможные последствия заданной причины, самостоятельно осуществляя причинно-следственный анализ;

-делать вывод на основе критического анализа разных точек зрения, подтверждать вывод собственной аргументацией или самостоятельно полученными данными.

7. Умение создавать, применять и преобразовывать знаки и символы, модели и схемы для решения учебных и познавательных задач.

Обучающийся сможет:

-обозначать символом и знаком предмет и/или явление;

-определять логические связи между предметами и/или явлениями, обозначать данные логические связи с помощью знаков в схеме;

-создавать абстрактный или реальный образ предмета и/или явления;

-строить модель/схему на основе условий задачи и/или способа ее решения;

-создавать вербальные, вещественные и информационные модели с выделением существенных характеристик объекта для определения способа решения задачи в соответствии с ситуацией;

-преобразовывать модели с целью выявления общих законов, определяющих данную предметную область;

-переводить сложную по составу (многоаспектную) информацию из графического или формализованного (символьного) представления в текстовое, и наоборот;

-строить схему, алгоритм действия, исправлять или восстанавливать неизвестный ранее алгоритм на основе имеющегося знания об объекте, к которому применяется алгоритм;

=строить доказательство: прямое, косвенное, от противного;

=анализировать/рефлексировать опыт разработки и реализации учебного проекта, исследования (теоретического, эмпирического) на основе предложенной проблемной ситуации, поставленной цели и/или заданных критериев оценки продукта/результата.

8. Смысловое чтение. Обучающийся сможет:

=находить в тексте требуемую информацию (в соответствии с целями своей деятельности);

-ориентироваться в содержании текста, понимать целостный смысл текста, структурировать текст;

-устанавливать взаимосвязь описанных в тексте событий, явлений, процессов;

-критически оценивать содержание и форму текста.

9. Формирование и развитие экологического мышления, умение применять его в познавательной, коммуникативной, социальной практике и профессиональной ориентации. Обучающийся сможет:

-определять свое отношение к природной среде;

=анализировать влияние экологических факторов на среду обитания живых организмов;

- проводить причинный и вероятностный анализ экологических ситуаций;
- прогнозировать изменения ситуации при смене действия одного фактора на действие другого фактора;
- распространять экологические знания и участвовать в практических делах по защите окружающей среды;

Коммуникативные УУД

10. Умение организовывать учебное сотрудничество и совместную деятельность с учителем и сверстниками; работать индивидуально и в группе: находить общее решение и разрешать конфликты на основе согласования позиций и учета интересов; формулировать, аргументировать и отстаивать свое мнение. Обучающийся сможет:

- определять возможные роли в совместной деятельности;
- играть определенную роль в совместной деятельности;
- принимать позицию собеседника, понимая позицию другого, различать в его речи: мнение (точку зрения), доказательство(аргументы), факты; гипотезы, аксиомы, теории;
- определять свои действия и действия партнера, которые способствовали или препятствовали продуктивной коммуникации;
- строить позитивные отношения в процессе учебной и познавательной деятельности;
- корректно и аргументированно отстаивать свою точку зрения, в дискуссии уметь выдвигать контраргументы, перефразировать свою мысль (владение механизмом эквивалентных замен);
- критически относиться к собственному мнению, с достоинством признавать ошибочность своего мнения (если оно таково) и корректировать его;
- предлагать альтернативное решение в конфликтной ситуации;
- выделять общую точку зрения в дискуссии;
- договариваться о правилах и вопросах для обсуждения в соответствии с поставленной перед группой задачей;
- организовывать учебное взаимодействие в группе (определять общие цели, распределять роли, договариваться друг с другом и т. д.);
- устранять в рамках диалога разрывы в коммуникации, обусловленные непониманием/неприятием со стороны собеседника задачи, формы или содержания диалога.

11. Умение осознанно использовать речевые средства в соответствии с задачей коммуникации для выражения своих чувств, мыслей и потребностей для планирования и регуляции своей деятельности; владение устной и письменной речью, монологической контекстной речью. Обучающийся сможет:

- определять задачу коммуникации и в соответствии с ней отбирать речевые средства;
- отбирать и использовать речевые средства в процессе коммуникации с другими людьми (диалог в паре, в малой группе и т. д.);
- представлять в устной или письменной форме развернутый план собственной деятельности;
- соблюдать нормы публичной речи, регламент в монологе и дискуссии в соответствии с коммуникативной задачей;
- высказывать и обосновывать мнение (суждение) и запрашивать мнение партнера в рамках диалога;

- принимать решение в ходе диалога и согласовывать его с собеседником;
- создавать письменные «клишированные» и оригинальные тексты с использованием необходимых речевых средств;
- использовать вербальные средства (средства логической связи) для выделения смысловых блоков своего выступления;
- использовать невербальные средства или наглядные материалы, подготовленные/отобранные под руководством учителя;
- делать оценочный вывод о достижении цели коммуникации непосредственно после завершения коммуникативного контакта и обосновывать его.

12. Формирование и развитие компетентности в области использования информационно-коммуникационных технологий (далее – ИКТ). Обучающийся сможет:
- целенаправленно искать и использовать информационные ресурсы, необходимые для решения учебных и практических задач с помощью средств ИКТ;
 - выбирать, строить и использовать адекватную информационную модель для передачи своих мыслей средствами естественных и формальных языков в соответствии с условиями коммуникации;
 - выделять информационный аспект задачи, оперировать данными, использовать модель решения задачи;
 - использовать компьютерные технологии (включая выбор адекватных задаче инструментальных программно-аппаратных средств и сервисов) для решения информационных и коммуникационных учебных задач, в том числе: вычисление, написание писем, сочинений, докладов, рефератов, создание презентаций и др.;
 - использовать информацию с учетом этических и правовых норм;
 - создавать информационные ресурсы разного типа и для разных аудиторий, соблюдать информационную гигиену и правила информационной безопасности.

В результате изучения географии ученик должен:

знать/понимать:

- географическое положение России на карте мира, границы, пограничные государства, моря, омывающие страну, крайние точки России; положение России на карте часовых поясов;
- административно-территориальное деление России;
- историю формирования и заселения территории России;
- вклад исследователей, путешественников, землепроходцев в освоение территории России;
- численность, плотность и воспроизводство населения России;
- особенности естественного движения населения; основные направления -миграций;
- состав трудовых ресурсов;

- национальный и религиозный состав населения России;
- особенности размещения населения; типы поселений;
- связь рельефа с тектоническим строением;
- закономерности размещения полезных ископаемых на территории России и их главные месторождения;
- факторы, определяющие особенности климата России;
- основные климатические пояса и типы климата России;
- влияние климатических условий на жизнь и хозяйственную деятельность населения России;
- особенности морей, омывающих берега России;
- ресурсы морей и их использование человеком;
- крупнейшие речные системы и озера страны;
- границу распространения многолетней мерзлоты;
- меры по охране и восстановлению водных ресурсов;
- основные типы почв, их размещение по территории страны;
- особенности земельных ресурсов и их рациональное использование;
- состав и структуру хозяйства России;
- основные факторы размещения отраслей хозяйства;
- важнейшие отрасли промышленности, межотраслевые комплексы и их географию;
- главные промышленные и сельскохозяйственные районы России;
- главные отрасли хозяйства своей области (республики, края);
- изменения в экономике России и своей области;
- природные зоны России;
- особенности природно-хозяйственных зон;
- влияние природных условий на жизнь, быт и хозяйственную деятельность населения;
- пути рационального природопользования в природно-хозяйственных зонах;
- что такое территориальная организация общества;
- что такое Всемирное наследие;
- объекты Всемирного природного и культурного наследия России.
- уметь:**
- характеризовать географическое положение страны;
- определять поясное время;
- определять плотность населения, объяснять различия в размещении населения, естественном и механическом движении населения, современную демографическую ситуацию;

- использовать карты, статистические таблицы, диаграммы для получения необходимой информации по населению России; устанавливать зависимость между рельефом, тектоническим строением территории, размещением полезных ископаемых по физической и тектонической картам;
- пользоваться климатической картой, климатической диаграммой для определения типов климата и формирования представлений об условиях жизни населения на отдельных территориях;
- анализировать почвенную карту и карту растительности с целью формирования представления о взаимосвязях компонентов природы;
- устанавливать по картам связи между размещением населения, хозяйства и природными условиями территории России;
- анализировать статистические показатели развития хозяйства России;
- анализировать таблицы, тематические карты, схемы с целью формирования представления о связях между отраслями промышленности;
- составлять географическую характеристику отрасли хозяйства по плану;
- объяснять структуру экспорта и импорта в России;
- устанавливать причины, и пути решения экологических проблем в России;
- отстаивать свою позицию при решении экологических проблем;
- оценивать:**
- географическое положение России;
- природно-ресурсный потенциал страны;
- климатические ресурсы России;
- влияние природных условий и ресурсов на быт, образ жизни, культуру населения;
- тенденции развития отдельных отраслей хозяйства России;
- современные проблемы России;
- осознание роли географии в познании окружающего мира:
- объяснять основные географические закономерности взаимодействия общества и природы;
- объяснять сущность происходящих в России социально-экономических преобразований;
- аргументировать необходимость перехода на модель устойчивого развития;
- объяснять типичные черты и специфику природно-хозяйственных систем и географических районов;
- освоение системы географических знаний о природе, населении, хозяйстве мира;
- определять причины и следствия геоэкологических проблем;
- приводить примеры закономерностей размещения отраслей, центров производства;
- оценивать особенности развития экономики по отраслям и районам, роль России в мире;
- пользоваться различными источниками географической информации: картографическими, статистическими и др.;
- определять по картам местоположение географических объектов;
- формулировать своё отношение к культурному и природному наследию;

-выражать своё отношение к идее устойчивого развития России, рациональному природопользованию, качеству жизни населения, деятельности экономических структур, национальным проектам и государственной региональной политике.

ГЕОГРАФИЯ. РОССИЯ

8 класс (68 ч; 2 ч в неделю)

Учебно-тематический план

№ п/п	Тема раздела	Всего часов	Количество часов	
			теоретических	практических
1.	Географическое пространство России	12	8	4
2.	Население России	13	9	4
3.	Природа России	28	18	10
4.	Природно-хозяйственные зоны и районы	13	10	3
5.	Родной край	4	2	2
	Итого:	70	47	23

Тема 1. Географическое пространство России (11 ч)

Россия на карте мира. Уникальность географического положения России. Площадь территории России. Крайние точки. Место России среди других государств мира. Государственная граница России.

Россия на карте часовых поясов. Часовые пояса. Местное время. Поясное время. Декретное время. Летнее время. Линия перемены дат.

Ориентирование по карте России. Районирование. Географический район. Природные и экономические районы. Административно-территориальное деление России.

Формирование территории России. Заселение территории России. Вклад исследователей, путешественников в освоение территории России. Русские первопроходцы — Ермак, И. Москвитин, С. Дежнев, В. Беринг, В. Поярков, Е. Хабаров, С. Крашенинников.

Практикум. 1. Обозначение на контурной карте государственной границы России. 2. Определение разницы во времени на карте часовых поясов. 3. Ориентирование по физической карте России. 4. Сравнение способов районирования (природного и экономического). 5.

Подготовка доклада о русском первопроходце (по выбору).

Тема 2. Население России (13 ч)

Население России. Воспроизводство населения. Естественный прирост. Отрицательный естественный прирост — проблема для России. Традиционный и современный типы воспроизводства. Численность населения. Темпы роста численности населения. Демографический кризис. Демографические потери. Демографические проблемы и их решение. Миграции населения. Мигранты. Этические нормы в отношении мигрантов. «Демографический портрет» населения России. Демографическая ситуация. Половозрастная структура населения России. Рынок труда. Трудоспособный возраст. Трудовые ресурсы. Экономически активное население. Безработные. Трудовые ресурсы родного края. Рынок труда родного края. Этнос. Этническая территория. Этническая структура регионов России. Россия — многонациональное государство. Национальный состав. Языковая семья. Языковая группа. Значение русского языка для народов России. Религии России. Размещение населения. Зона очагового заселения. Зона сплошного заселения. Главная полоса расселения. Плотность населения России. Роль крупных городов в размещении населения. Расселение и урбанизация. Типы поселений. Городской и сельский образ жизни. Влияние урбанизации на окружающую среду. Города и сельские поселения. Типы городов. Сельская местность. Функции сельской местности.

Практикум. 1. Анализ графика рождаемости и смертности в России. 2. Построение графика численности населения своего района (области). 3. Анализ половозрастных пирамид России и отдельных ее регионов. 4. Выявление на основе опроса рейтинга профессий и их соотношения на рынке труда в своем регионе. 5. Анализ карты народов России.

Тема 3. Природа России (28 ч)

История развития земной коры. Геологическое летоисчисление. Геохронологическая шкала. Эра. Эпоха складчатости. Геологическая карта. Особенности рельефа России. Тектонические структуры. Платформы и геосинклинали. Связь рельефа с тектоническим строением территории. Скульптура поверхности. Влияние внешних сил на рельеф России. Выветривание. Эрозия. Оледенение. Многолетняя мерзлота. Влияние человеческой деятельности на рельеф и ее последствия. Полезные ископаемые России. Рудные и нерудные полезные ископаемые. Основные месторождения полезных ископаемых. Рациональное использование полезных ископаемых. Стихийные явления на территории России: землетрясения, извержения вулканов, снежные лавины, сели, оползни, просадки грунта.

Практикум. 1. Описание рельефа России по плану. 2. Определение по картам закономерностей размещения основных месторождений полезных ископаемых. 3. Изучение по различным источникам (газеты, журналы, научно-популярная литература) стихийных

природных явлений, имевших место на территории России в различные исторические периоды.

Климат России. Понятие «солнечная радиация». Прямая и рассеянная радиация. Суммарная радиация. Радиационный баланс. Поступление солнечной радиации на поверхность Земли. Изменение солнечной радиации по сезонам года. Атмосферная циркуляция. Воздушные массы над территорией России. Западный перенос воздушных масс. Влияние соседних территорий на климат России. Атмосферный фронт. Теплый и холодный атмосферные фронты. Циклон и антициклон. Влияние на климат России ее географического положения. Климатические особенности зимнего и летнего сезонов года. Синоптическая карта.

Климатические пояса и типы климата России. Климатические особенности России. Климат своего региона. Комфортность климата. Влияние климатических условий на здоровье и жизнь человека. Климат и хозяйственная деятельность людей. Влияние климата на сельское хозяйство. Агроклиматические ресурсы. Коэффициент увлажнения. Учет климатических условий в жилищном строительстве. Неблагоприятные климатические явления.

Практикум. 1. Определение по картам закономерностей распределения солнечной радиации, средних температур января и июля, годового количества осадков по территории России. 2. Анализ прогноза погоды за определенный период (неделю, месяц) по материалам средств массовой информации. 3. Оценка климатических условий отдельных регионов страны с точки зрения их комфортности для жизни и хозяйственной деятельности населения. 4. Анализ агроклиматических ресурсов своей местности для развития сельского хозяйства.

Россия — морская держава. Особенности российских морей. Принадлежность морей к бассейнам океанов — Атлантического, Тихого и Северного Ледовитого. Ресурсы морей и их использование человеком. Рекреационное значение морей. Экологические проблемы морей.

Практикум. 1. Обозначение на контурной карте морей, омывающих берега России. 2. Описание одного из российских морей по типовому плану.

Реки России. Режим рек России. Типы питания рек. Водоносность реки. Расход воды. Годовой сток. Падение реки. Уклон реки. Особенности российских рек. Крупнейшие реки России. Использование рек в хозяйственной деятельности. Охрана речных вод. Озера России. Распространение озер. Крупнейшие озера. Типы озер России. Болота. Распространение болот. Верховые и низинные болота. Значение болот. Подземные воды. Артезианский бассейн. Водные ресурсы родного края. Ледники. Значение ледников. Охрана водных ресурсов России

Причины, по которым люди издревле селились на берегах рек и морей. Значение рек в жизни общества. Единая глубоководная система европейской части России. Морские пути России. Морские порты.

Географическая исследовательская практика (Учимся с «Полярной звездой» — 1). Решаем проблему: преобразование рек.

Практикум. 1. Обозначение на контурной карте крупных рек России. 2. Определение падения и уклона одной из российских рек (по выбору). 3. Описание одной из российских рек с использованием тематических карт; выявление возможностей ее хозяйственного использования. 4. Разработка маршрута речной «кругосветки» по водным путям России.

Почва — особое природное тело. Отличие почвы от горной породы. Строение почвы. Механический состав и структура почвы.

Почвообразующие факторы. Типы почв. Зональность почв. Земельные и почвенные ресурсы. Рациональное использование почв. Защита почвы от эрозии. Почвы своего края.

Практикум. 1. Ознакомление с образцами почв своей местности. 2. Анализ земельных и почвенных ресурсов по картам атласа.

Тема 4. Природно-хозяйственные зоны и районы (13 ч)

Зональность в природе и жизни людей. Понятия «природная зона» и «природно-хозяйственная зона». Занятия людей в различных природных зонах. Зональная специализация сельского хозяйства.

Практикум. 1. Анализ карт «Природные зоны России» и «Природно-хозяйственные зоны России».

2. Сопоставление карты природных зон, графика «Смена природных зон с севера на юг» и таблицы «Природно-хозяйственные зоны России» Приложения. 3. Описание особенностей жизни и хозяйственной деятельности людей в разных природных зонах.

Северные безлесные зоны. Зоны арктических пустынь, тундры и лесотундры. Особенности географического положения. Климат. Растительный и животный мир. Занятия населения.

Лесные зоны. Зоны тайги, смешанных и широколиственных лесов. Россия — лесная держава. Особенности таежной зоны. Занятия населения. Особенности зоны смешанных и широколиственных лесов. Охрана лесных ресурсов России.

Степи и лесостепи. Особенности лесостепной и степной зон. Степи и лесостепи — главный сельскохозяйственный район страны.

Южные безлесные зоны. Зона полупустынь и пустынь. Особенности зоны полупустынь и пустынь. Занятия жителей полупустынь. Оазис.

Субтропики. Особенности климата. Растительный и животный мир. Степень освоенности зоны. Высотная поясность. Особенности жизни и хозяйства в горах.

Практикум. 1. Составление характеристики природно-хозяйственной зоны по плану.

2. Описание зависимости жизни и быта населения от природных условий зоны (природная зона по выбору).

3. Описание природно-хозяйственной зоны своей местности.

Тема 5. Родной край (4ч)

Календарно-тематическое планирование

№ п/ п	Тема урока	Характеристика основных видов деятельности обучающихся	Дата
-------------------	-------------------	---	-------------

1	Введение- 1ч Как мы будем изучать географию России		
Россия в мире- 11 ч.			
2	Мы и наша страна на карте мира.	<p>Выявляют особенности географического положения России. Наносят на контурную карту объекты, характеризующие географическое положение России. Сравнивают географическое положение и размеры государственной территории России с географическим положением и размерами территорий других государств. Определяют границы РФ и приграничных государств по физической и политической карте и наносят их на контурную карту. Сравнивают морские и сухопутные границы РФ по протяжённости и значению для развития внешнеторговых связей РФ с другими государствами. Определяют положение России на карте часовых поясов. Определяют поясное время для разных городов России по карте часовых поясов. Определяют разницу между временем данного часового пояса и московским временем. Объясняют роль поясного, декретного времени в хозяйстве и жизни людей. Ориентируются по карте относительно крупных природных</p>	
3	Наши границы и наши соседи. Географическое положение России		
4	Стартовый контроль Тест «Повторение пройденного за 7 класс» Учимся с «Полярной звездой» Проводим исследование		
5	Наша страна на карте часовых поясов.		
6	Пр.р. № 1 «Определение поясного времени для разных городов России».		
7	Формирование территории России.		

8	Учимся с «Полярной звездой» Устанавливаем межпредметные связи: география- история- обществознание	объектов и объектов, созданных человеком.	
9	Районирование России	Выявляют специфику разных видов районирования: географического, природного, экономического и административно-территориального деления РФ. Определяют субъекты РФ и их столицы по политико-административной карте РФ. Определяют по карте состав и границы федеральных округов. Наносят на контурную карту субъекты РФ и их столицы и административные центры. Обозначают на контурной карте границы федеральных округов, подписывают их названия и центры. Выявляют особенности государственной территории России, её заселения и хозяйственного освоения на разных исторических этапах. Выявляют зависимость между географическим положением и размерами государств	
10	Пр.р. №2. Анализ административно – территориального деления России		
11	Наше национальное богатство и наследие.		
12	Контрольная работа №1 по теме «Россия в мире».		
Население России - 13 ч			
13	Численность населения.	Определяют место России в мире по численности населения на основе анализа статистических данных. Определяют и сравнивать показатели естественного прироста населения России в разных частях страны, в своём регионе по	
14	Воспроизводство населения.		

15	Наш «демографический портрет»		
16	Учимся с «Полярной звездой» Пр.р. № 3. Составление сравнительной характеристики половозрастного состава населения различных регионов России.		
17	Мозаика народов.	статистическим данным. Наблюдают динамику численности населения на основе анализа графика «Темпы роста населения России и демографические кризисы в разные периоды». Строят и анализируют график изменения численности населения в своём регионе по статистическим данным. Прогнозируют темпы роста населения России и её отдельных территорий на основе статистических данных. Анализируют график рождаемости и смертности населения России в XX в. Сравнивают особенности традиционного и современного типов воспроизводства населения. Сравнивают показатели воспроизводства населения в разных регионах России по статистическим данным. Сравнивают показатели воспроизводства населения России с показателями воспроизводства населения других стран мира. Выявляют факторы, определяющие соотношение мужчин и женщин разных возрастов. Определяют возрастную и половую состав населения России по статистическим данным.	
18	Размещение населения.	Сравнивают среднюю продолжительность жизни мужчин и женщин в России и в других странах по статистическим данным. Сравнивают половозрастные пирамиды разных территорий России, своего региона. Определяют по статистическим данным крупнейшие по численности народы России. Определяют по карте особенности размещения народов России и составляют географию крупнейших народов России и сопоставляют географию крупнейших	
19	Города и сельские поселения. Урбанизация	Сравнивают среднюю продолжительность жизни мужчин и женщин в России и в других странах по статистическим данным. Сравнивают половозрастные пирамиды разных территорий России, своего региона. Определяют по статистическим данным крупнейшие по численности народы России. Определяют по карте особенности размещения народов России и составляют географию крупнейших народов России и сопоставляют географию крупнейших	

		<p>народов с политико-административным делением РФ. Определяют основные языковые семьи (индоевропейская, алтайская, кавказская, уральская) и группы народов России. Определяют современный религиозный состав населения России, главные районы распространения христианства, ислама, буддизма и других религий по карте религий народов России. Наносят на контурную карту крупнейшие религиозные центры российского православия, ислама, буддизма. Осознают свою этническую принадлежность. Выявляют факторы, влияющие на размещение населения страны. Выявляют по картам плотности населения, физической и тематическим картам закономерности размещения населения России. Анализируют карту плотности населения, выявлять территории с высокой и низкой плотностью населения. Сопоставляют показатели плотности населения своего региона проживания с показателями плотности населения других регионов России. Наносят на контурную карту главную полосу расселения и хозяйственного освоения, зону Севера. Определяют типы городов России по численности населения, функциям, роли в жизни страны. Определяют типы городов своего региона. Наносят на контурную карту крупнейшие города и городские агломерации России. Обсуждают социально-экономические проблемы и экологические проблемы крупных городов страны. Определяют типы сельских населённых пунктов по числу жителей,</p>	
--	--	---	--

		внешнему облику, роли в хозяйстве страны.	
20	Учимся с «Полярной звездой» Создаём электронную презентацию»	<p>Определяют типы и причины внутренних и внешних миграций. Определяют основные направления современных миграционных потоков на территории России по тематической карте. Определяют территории России с наиболее высокими показателями миграционного прироста и убыли по статистическим данным. Выявляют на основе анализа карты влияние миграций на изменение численности населения регионов России. Анализируют схему состава трудовых ресурсов и экономически активного населения России. Сравнивают по статистическим данным величину трудоспособного и экономически активного населения в России и других странах мира. Выявляют особенности рынка труда своего места проживания.</p>	
21	Миграции населения.		
22	Пр.р. №4. Определение на основе различных источников информации основных направлений миграционных потоков в России.		
23	Учимся с «Полярной звездой» Готовимся к дискуссии		
24	Россияне на рынке труда.		
25	Контрольная работа № 2 « Население России»		
Природа России- 28 ч			
26	История развития земной коры	<p>Определяют основные этапы формирования земной коры на территории России по геологической карте и геохронологической таблице. Определяют по карте возраст наиболее древних участков на территории России.</p>	
27	Рельеф: тектоническая основа.		

28	Рельеф: скульптура поверхности.	<p>Определяют по карте, в какие эпохи складчатости возникли горы России. Определяют особенности рельефа России по тектонической карте. Наносят на контурную карту основные формы рельефа страны. Определяют основные тектонические структуры на территории страны по тектонической карте России. Выявляют зависимость между тектоническим строением и рельефом по физической и тематическим картам. Составляют описание рельефа по карте. Выявляют внешние процессы, оказывающие влияние на формирование рельефа страны. Определяют взаимосвязь внешних и внутренних процессов, формирующих рельеф. Определяют по карте основные центры оледенений, районы распространения многолетней мерзлоты. Объясняют влияние человеческой деятельности на рельеф. Выявляют зависимость между тектоническим строением, рельефом и размещением минеральных ресурсов на основе сравнения и сопоставления физической карты и карты строения земной коры. Наносят на контурную карту месторождения полезных ископаемых. Выявляют факторы, определяющие климат России. Выявляют закономерности распределения солнечной радиации по территории России. Определяют по карте количество суммарной солнечной радиации и радиационного баланса для разных районов и городов России. Анализируют карту «Высота Солнца над</p>	
29	Учимся с «Полярной звездой». Строим профиль		
30	Ресурсы земной коры.		
31	Учимся с «Полярной звездой». Систематизируем информацию о полезных ископаемых.		
32	Пр.р.№ 5. Выявление взаимосвязи между строением земной коры, рельефом и полезными ископаемыми России.		
33	Солнечная радиация.		
34	Атмосферная циркуляция. Зима и лето в нашей северной стране		
35	Контрольная работа №3 по теме «Природа России»		
36	Учимся с «Полярной звездой». Оцениваем климатические условия России на основе различных источников информации		

37	Как мы живём и работаем в нашем климате	<p>горизонтом на разных широтах». Объясняют изменение количества солнечной радиации в зависимости от географической широты и сезонов года. Выявляют типы воздушных масс, влияющих на климат России. Наблюдают за изменениями воздушных масс в своём регионе и своей местности. Объясняют влияние соседних территорий на климат России. Объясняют причинно-следственные связи возникновения циклонов и антициклонов. Наблюдают за изменениями погоды в своём регионе при приближении и прохождении тёплых и холодных фронтов, циклонов и антициклонов. Выявляют факторы, определяющие климат России. Раскрывают влияние географического положения и морских течений на климат России. Определяют по картам климатические показатели (атмосферное давление, средние температуры июля и января, среднегодовое количество осадков) для разных населённых пунктов. Определяют по синоптической карте особенности погоды для разных пунктов. Анализируют карту климатических поясов и областей России, климатограммы для разных населённых пунктов России. Выявляют закономерности распределения климатических показателей в зависимости от климатических поясов. Определяют по карте районы распространения разных типов климата на территории страны. Обозначают на контурной карте границы климатических поясов; пункты, в которых</p>	
38	Пр.р.№ 6. Оценка климата одного из регионов России как фактора развития хозяйства и условий жизни населения.		
39	Наши моря. Наши реки. Учимся с «Полярной звездой»		
40	Наши реки		
41	Учимся с «Полярной звездой» Решаем проблему: преобразование рек		
42	Пр.р.№ 7. Составление сравнительной характеристики рек европейской и азиатской частей России .		
43	Где спрятана вода. Водные дороги и перекрёстки		
44	Контрольная работа №4 по теме «Реки России»		
45	Учимся с «Полярной звездой». Изучаем опасные гидрологические природные явления.		

46	Почва - особое природное тело.	<p>были зафиксированы самая высокая и самая низкая температуры воздуха, самое большое и самое маленькое количество осадков. Определяют тип климата по описанию. Составляют характеристику одной из климатических областей по плану. Анализируют график годовых амплитуд температур. Оценивают климатические условия отдельных регионов страны с точки зрения их комфортности для жизни и хозяйственной деятельности населения. Выявляют по карте «Влияние природных условий на жизнь человека» территории с наименее и наиболее благоприятными для проживания людей условиями.</p> <p>Определяют особенности климата своего региона и способы адаптации человека к данным климатическим условиям.</p> <p>Определяют коэффициент увлажнения для различных территорий России. Анализируют карту «Агроклиматические ресурсы», определять наиболее благоприятные для выращивания сельскохозяйственных культур районы России. Оценивают агроклиматические ресурсы своего региона для развития сельского хозяйства. Выявляют особенности неблагоприятных климатических явлений. Определяют районы их распространения на территории страны по тематическим картам. плану.</p>	
47	Пр.р.№ 8. Составление характеристики почвенных ресурсов своей местности.		
48	Растительный и животный мир		
49	Экологическая ситуация в России.		
50	Экологическая безопасность России		
51	Учимся с «Полярной звездой» Анализируем проблему		
52	Природно-территориальные комплексы России		
53	Контрольная работа № 5 «Природа России»		
Природно- хозяйственные зоны и районы-13 ч			

54	Северные безлесные зоны.	<p>Изучают влияние различных факторов на растительность, животный мир и почвы природных зон. хозяйственную деятельность человека в этих зонах.</p> <p>Изучают влияние различных факторов на растительность, животный мир и почвы природных зон. хозяйственную деятельность человека в этих зонах.</p> <p>Изучают влияние различных факторов на растительность, животный мир и почвы природных зон. хозяйственную деятельность человека в этих зонах.</p> <p>Изучают влияние различных факторов на растительность, животный мир и почвы природных зон. хозяйственную деятельность человека в этих зонах.</p> <p>Изучают влияние различных факторов на растительность, животный мир и почвы природных зон. хозяйственную деятельность человека в этих зонах.</p> <p>Изучают влияние различных факторов на растительность, животный мир и почвы природных зон. хозяйственную деятельность человека в этих зонах.</p> <p>Изучают влияние различных факторов на растительность, животный мир и почвы природных зон. хозяйственную деятельность человека в этих зонах.</p>	
55	Учимся с «Полярной звездой» Проблемный вопрос: есть ли страны холоднее, чем Россия?»		
56	Лесные зоны.		
57	Степи и лесостепи.		
58	Южные безлесные зоны.		
59	Субтропики. Высотная поясность в горах.		
60	Учимся с «Полярной звездой». Сравниваем, моделируем и выбираем: природные зоны для жизни и деятельности человека.		
61	Пр.р. №9. Составление сравнительной характеристики природно - хозяйственных зон России»		
62	Великие равнины России- Восточно-Европейская и Западно-		

	Сибирская.		
63	Горный каркас России – Урал и горы Южной Сибири		
64	Регионы многолетней мерзлоты – Восточная и Северо-Восточная Сибирь		
65	Экзотика России- Северный Кавказ, Крым и Дальний Восток		
66	Промежуточная аттестация «Природно- хозяйственные зоны и районы»		
Родной край- 4 часа			
67	Учимся с «Полярной звездой» Изучаем свой край		
68	Учимся с «Полярной звездой» Готовим реферат		
69	Подведение итогов за курс 8 класса		

70	Экскурсия «Моя малая Родина»		
----	------------------------------	--	--